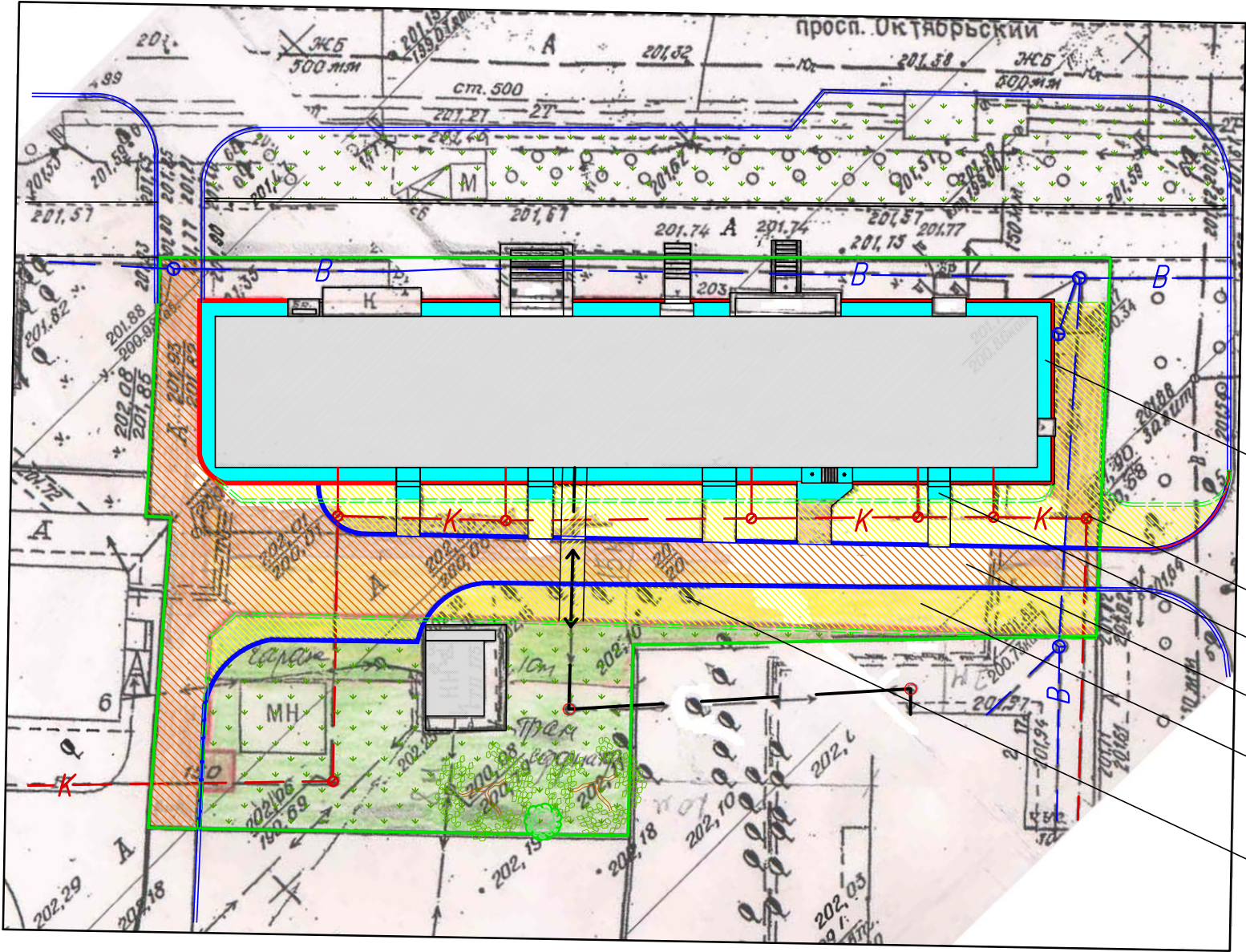


Схема демонтажа придомовой территории М 1:500
пр. Октябрьский, 8

Условные обозначения:

- В* — — — — — Инженерные сети АО "Водоканал"
К — — — — — Канализация АО "Водоканал"
2Т — — — — — Тепловые сети
↔ ↔ ↔ ↔ ↔ Силовые сети



1.3.

2.1.3.







1.4.

1.1.

1.2.

1.2.1.

Условные обозначения:

-  — демонтируемые бортовые камни
вдоль дворового проезда
-  — демонтируемые бортовые камни
вдоль пешеходных тротуаров
и отмостки
-  — демонтируемое асфальтовое
покрытие дворового проезда
-  — разборка земляного корыта
под уширение парковки
-  — разборка земляного корыта
под прокладку инженерных коммуникаций
-  — демонтируемое асфальтовое
покрытие пешеходных тротуаров
и отмостки
-  — газон

						Октябрьский–8–2019– ГП			
						Кемеровская область, г. Новокузнецк Центральный район, пр. Октябрьский, 8			
Изм	Кол.уч.	Лист	N док	Подп.	Дата	Благоустройство придомовой территории	Литер	Лист	Листов
							Р	1	4
Разраб.	Руднева	8-913-326-3739				Схема демонтажа придомовой территории М 1:500	ООО "УК "Проспект" ул. Кутузова, 10		
Провер.									
Н.контр.									